



**SERVIÇO DE MEIO AMBIENTE
INCRA/SC**

RESTAURAÇÃO DA FLORA NOS PROJETOS DE ASSENTAMENTO

Jussara D'Ambrosio Ferreira

Reforma Agrária

INCRA/SC

Imóvel rural

Transferência para o domínio do INCRA (União)

Parcelamento em lotes

1 lote = 1 família

146 assentamentos

52 municípios



Seleção dos assentamentos

INCRA/SC
IBAMA

Floresta Ombrófila Mista

Reserva Legal em bloco

Potencial para restauração



Áreas selecionada

INCRA/SC

23 Projetos de assentamento

869,36 ha para restauração

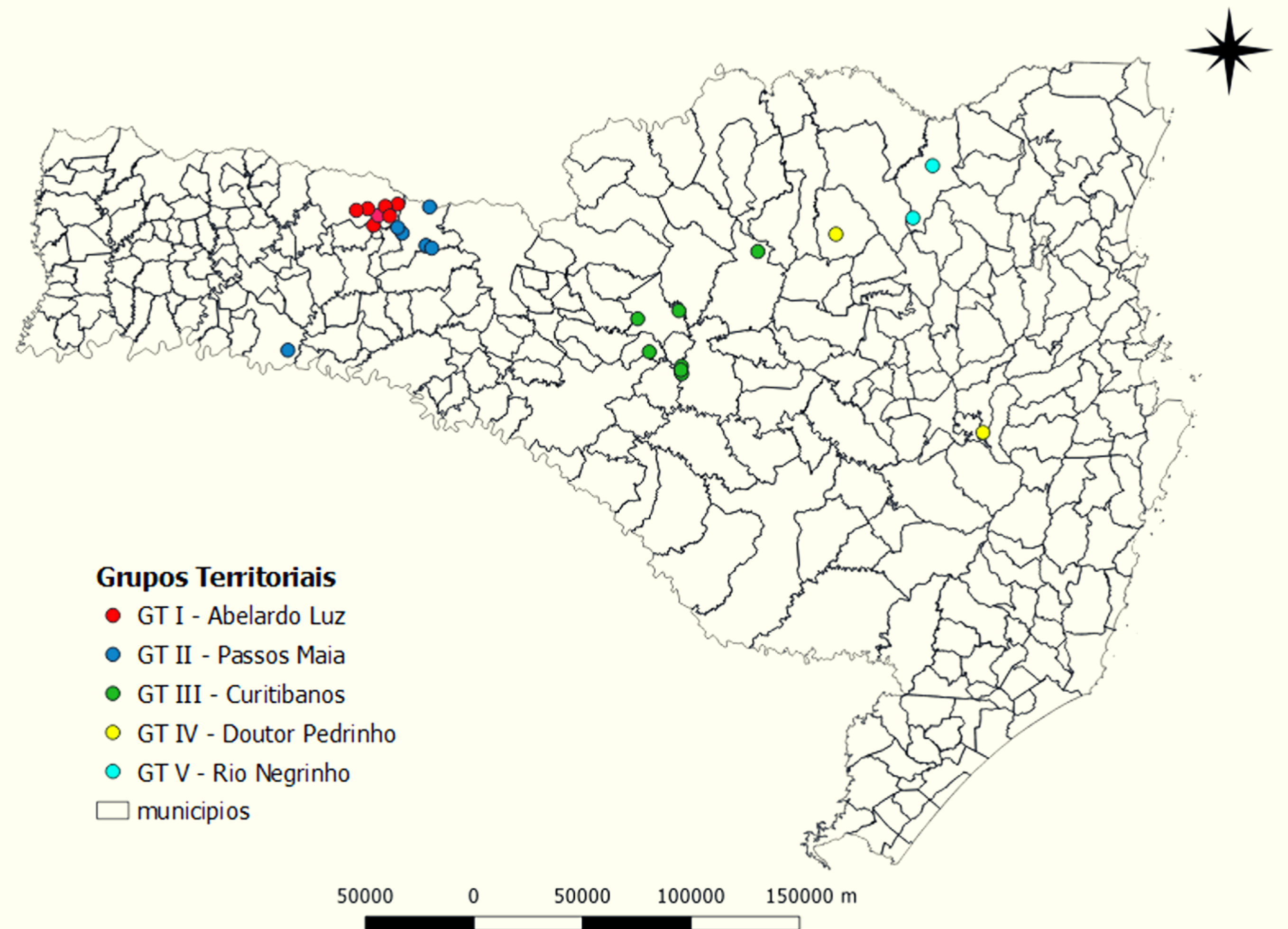
10 municípios

5 Grupos territoriais



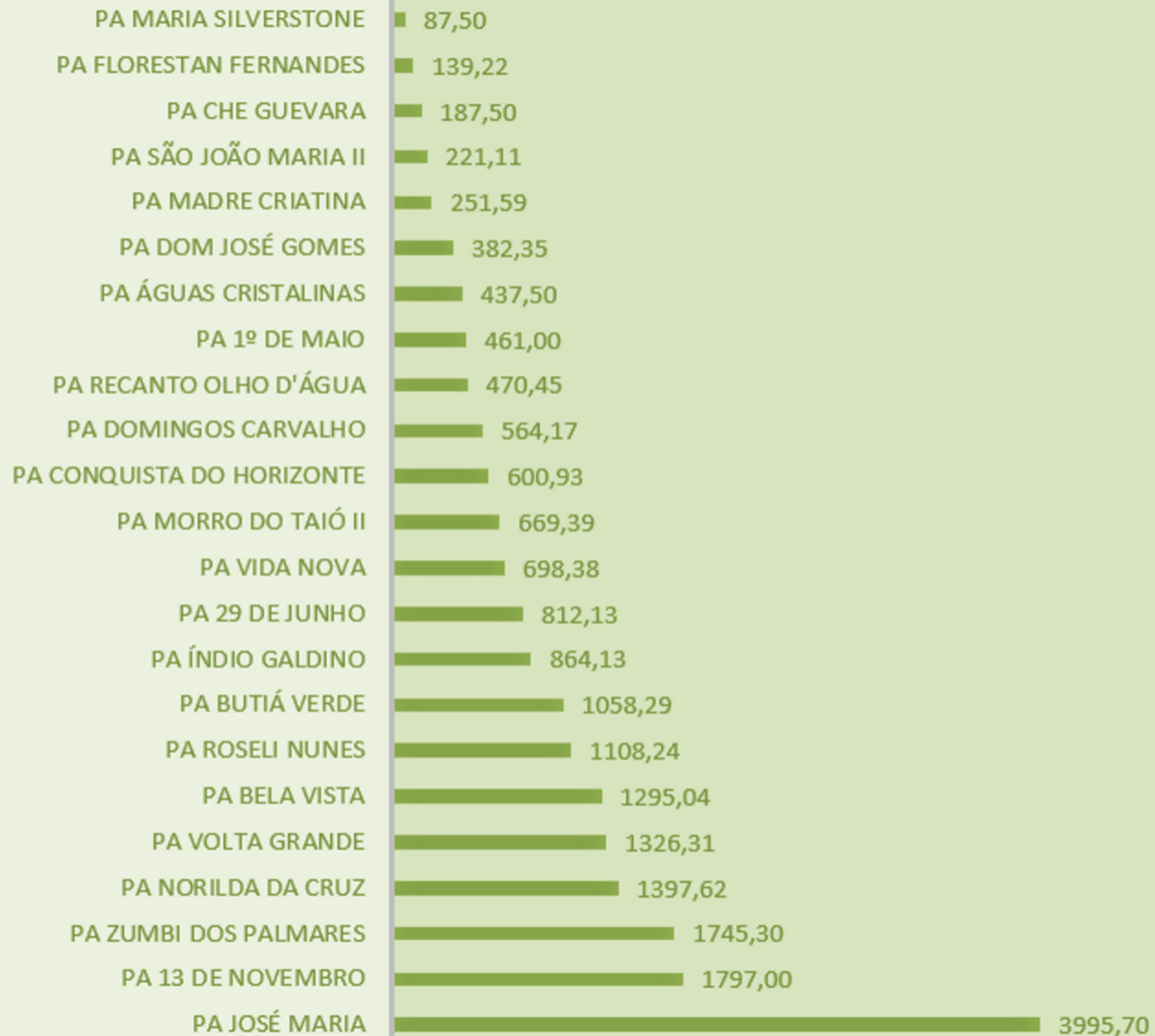
SANTA CATARINA

Distribuição dos
assentamentos
contemplados por
Grupo Territorial



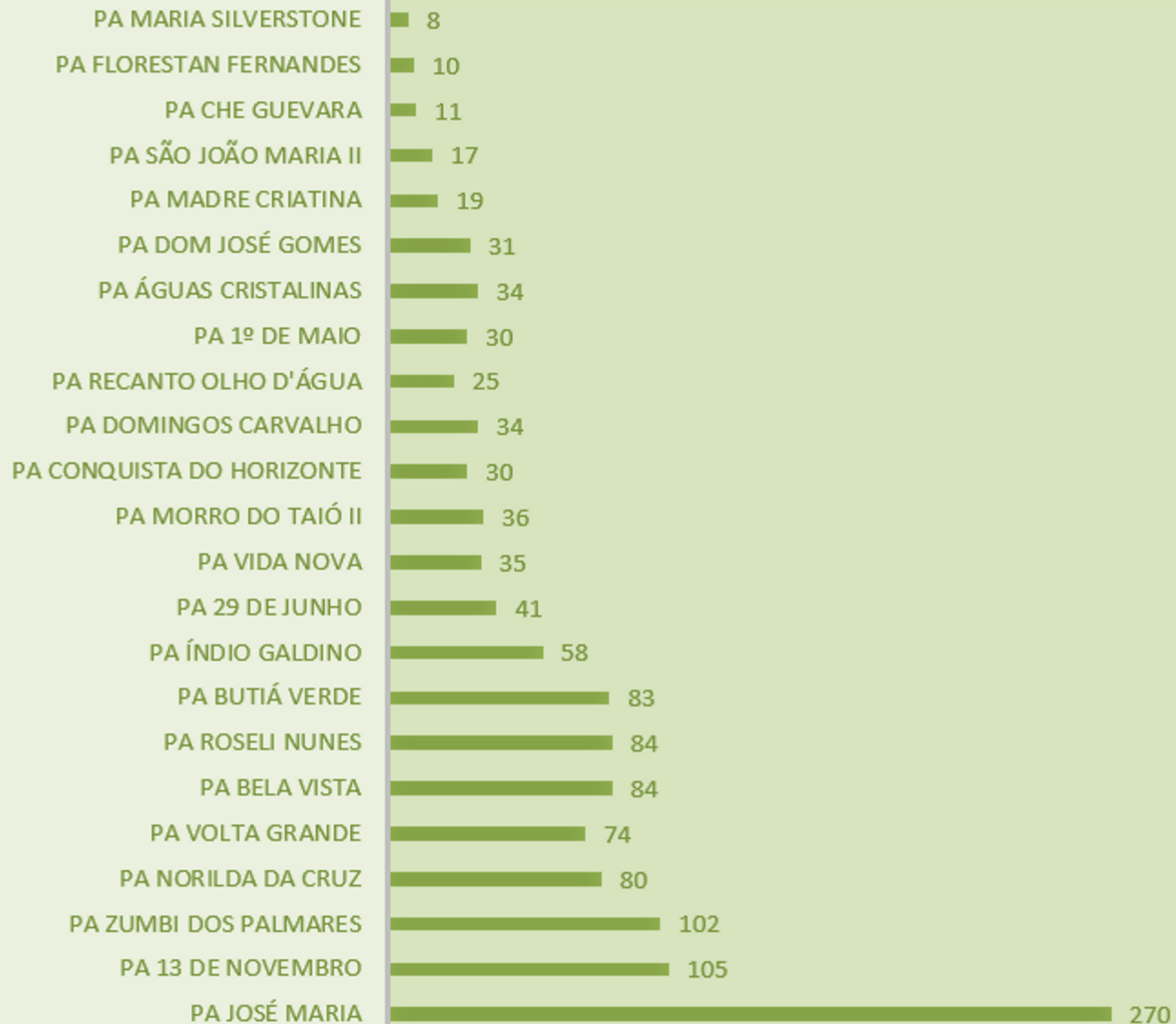
Projetos de assentamento

Área total dos PAs (ha)



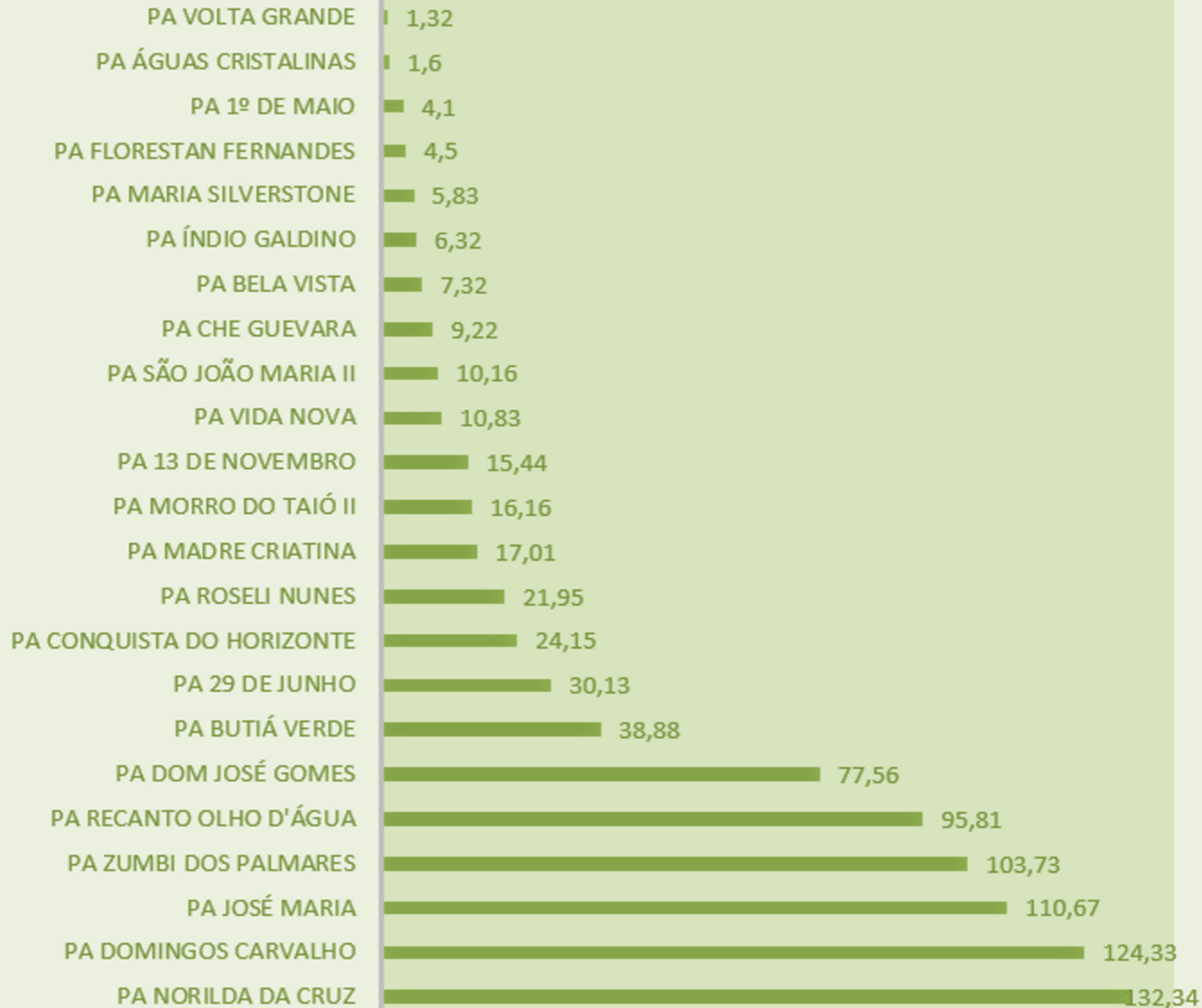
Projetos de assentamento

Número de famílias assentadas



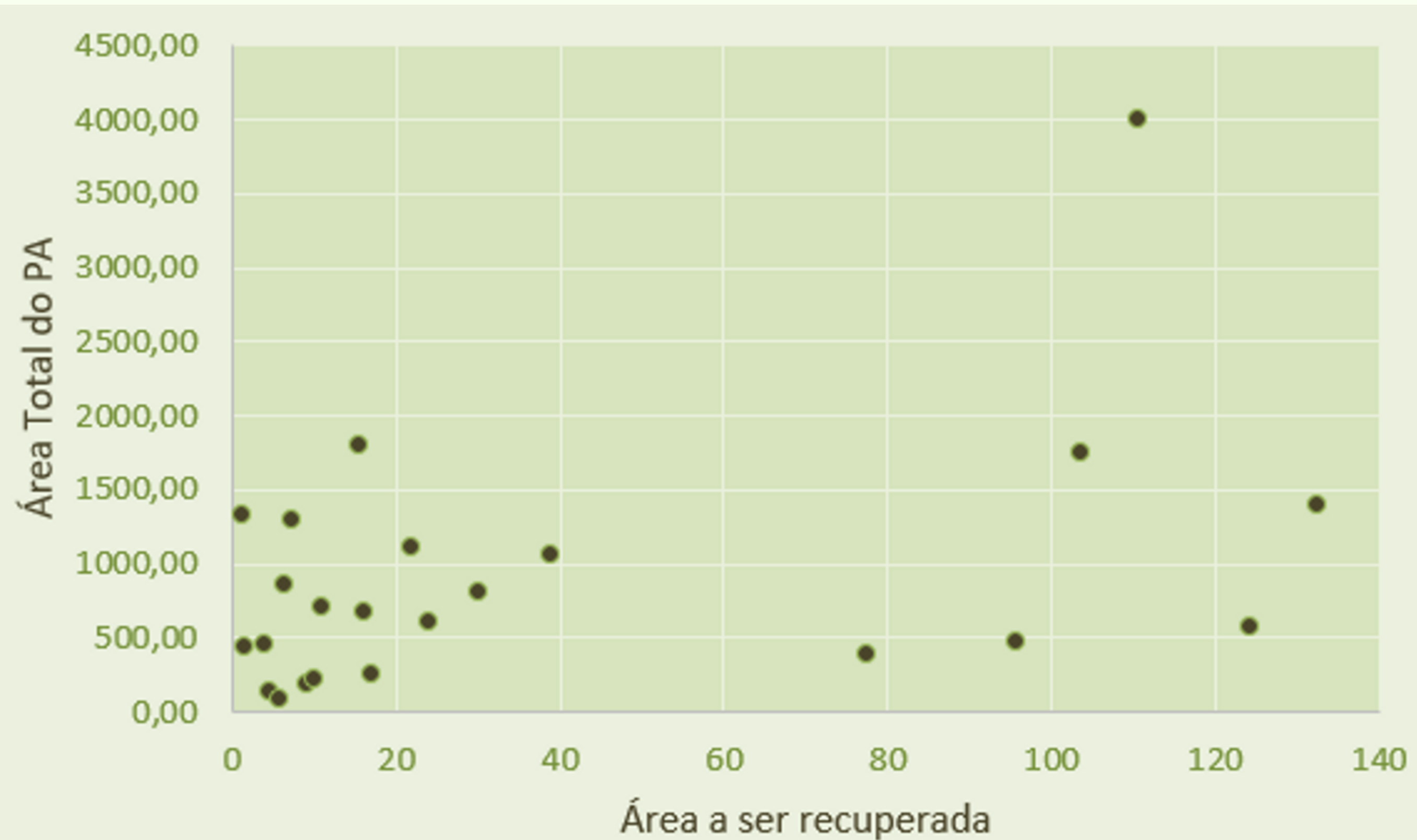
Projetos de assentamento

Área a ser recuperada (ha)



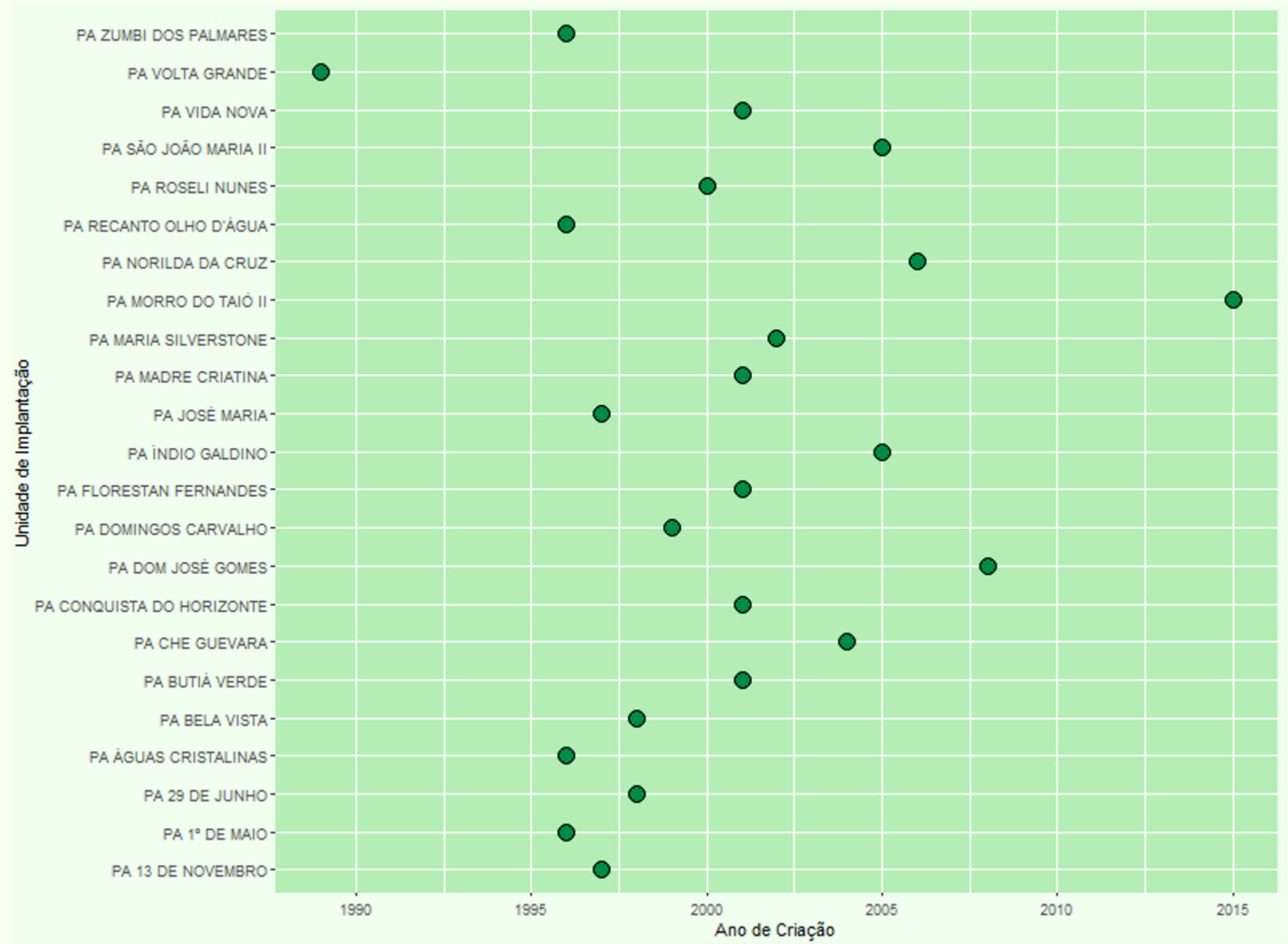
Projetos de assentamento

Área total do PA (ha) x Área a ser recuperada (ha)



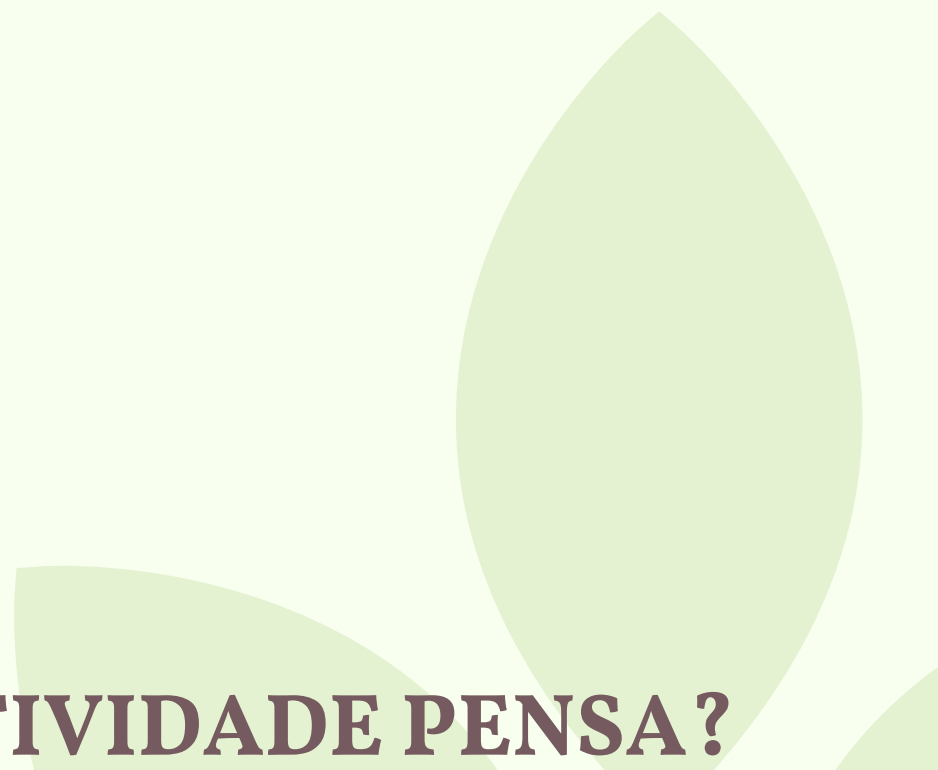
Projetos de assentamento

Ano de criação



DIAGNÓSTICO

particularidades das áreas

- **ASSENTAMENTOS SÃO ÁREAS DESTINADAS À PRODUÇÃO AGRÍCOLA**
 - **ALGUÉM USA? QUEM?**
 - **POR QUÊ?**
 - **É JUSTO?**
 - **O QUE A COLETIVIDADE PENSA?**
- 



Contexto positivo



OFICINAS EDUCAÇÃO AMBIENTAL

Abrangeu todos os assentamentos. Noções de legislação ambiental e recuperação de áreas

ORGANIZAÇÃO SOCIAL

centro comunitário, escola, campo de futebol, eventos comunitários



INSCRIÇÃO NO CAR

Necessidade de solucionar os passivos ambientais/
PRA / Crédito para produção agrícola

PRESENÇA DO IBAMA

Autoridade para autuar



RECIBO DE INSCRIÇÃO DO IMÓVEL RURAL NO CAR

| | |
|---|---------------------------------------|
| Registro no CAR: SC-4200101-B59D.D2A9.B0EB.4DB5.ABD3.FFF7.ECFE.D238 | Data de Cadastro: 06/07/2015 11:48:26 |
|---|---------------------------------------|

RECIBO DE INSCRIÇÃO DO IMÓVEL RURAL NO CAR

| | | |
|---|--------------------------|---------------------------|
| Nome do Imóvel Rural: PA JOSE MARIA | | |
| Município: Abelardo Luz | | UF: Santa Catarina |
| Coordenadas Geográficas do Centroide do Imóvel Rural: | Latitude: 26°35'29,33" S | Longitude: 52°07'03,38" O |
| Área Total (ha) do Imóvel Rural: 3.956,5248 | | Módulos Fiscais: 0,7327 |
| Código do Protocolo: SC-4200101-3238.5534.C45C.1B0F.9A4D.4561.DE64.AABB | | |

INFORMAÇÕES GERAIS

1. Este documento garante o cumprimento do disposto nos § 2º do art. 14 e § 3º do art. 29 da Lei nº 12.651, de 2012, e se constitui em instrumento suficiente para atender ao disposto no art. 78-A da referida lei;
2. O presente documento representa a confirmação de que foi realizada a declaração do imóvel rural no Cadastro Ambiental Rural-CAR e que está sujeito à validação pelo órgão competente;
3. As informações prestadas no CAR são de caráter declaratório;
4. Os documentos, especialmente os de caráter pessoal ou dominial, são de responsabilidade do proprietário ou possuidor rural declarante, que ficarão sujeitos às penas previstas no art. 299, do Código Penal (Decreto-Lei nº 2.848, de 7 de setembro de 1940) e no art. 69-A da Lei nº 9.605, de 12 de fevereiro de 1998;
5. O demonstrativo da situação das informações declaradas no CAR, relativas às áreas de Preservação Permanente, de uso restrito e de Reserva Legal poderá ser acompanhado no sítio eletrônico www.car.gov.br;
6. Esta inscrição do imóvel rural no CAR poderá ser suspensa ou cancelada, a qualquer tempo, em função do não atendimento de notificações de pendência ou inconsistências detectadas pelo órgão competente nos prazos concedidos ou por motivo de irregularidades constatadas;
7. Este documento não substitui qualquer licença ou autorização ambiental para exploração florestal ou supressão de vegetação, como também não dispensa as autorizações necessárias ao exercício da atividade econômica no imóvel rural;
8. A inscrição do imóvel rural no CAR não será considerada título para fins de reconhecimento de direito de propriedade ou posse; e
9. O declarante assume plena responsabilidade ambiental sobre o imóvel rural declarado em seu nome, sem prejuízo de responsabilização por danos ambientais em área contígua, posteriormente comprovada como de sua propriedade ou posse.





Contexto negativo





ATIVIDADES PRODUTIVAS

CARVÃO
ESTUFAS DE FUMO
GADO

QUESTÕES SOCIAIS

ROTATIVIDADE DE FAMÍLIAS
RENDAS



Considerar

Alinhamento das ações entre os Grupos Territoriais

Proximidade entre assentamentos de diferentes grupos territoriais podem favorecer ações conjuntas. Por ex.: dias de campo, troca de mudas, de germoplasma, viveiros comuns, mão de obra...

Rede de assentamentos

Assentamentos não contemplados no chamamento público que podem contribuir

Estrutura física e social

Festas da comunidade, escola, centro comunitário, áreas coletivas

Inclusão dos assentados como agentes ativos no processo

Conhecimento local, decisões participativas, educação ambiental nas escolas, mão-de-obra

Contato

Email

jussara.ferreira@fns.incra.gov.br

Telefone

(48) 3236-2377

Endereço

INCRA

Av.Acioni Souza Filho, s/n . Praia comprida - São José/SC